



WanderRabe.de

Rund-Wanderung „Große Talsperrenblicke“ in Oberodenthal

Strecke vom Wander-Rabe Team

Anfahrt

51519 Odenthal

- Altenberger-Dom-Str. bis Kreisverkehr
- abbiegen auf Herzogenfeld, wird Bergisch Gladbacher Str.
- links in Scherfbachtalstr.
- sofort wieder links in Scheurener Str.
- bis Kreuzung Neschener Str.
- schräg geradeaus in Eichholzer Weg
- rechts liegt das Gasthaus Beim Michel

Ausgangspunkt: Parkplatz Gasthaus Beim Michel

Eichholzer Weg 38

51519 Odenthal-Eichholz

Streckenlänge: ca. 11 Kilometer

Wegzeit: ca. 3,5 Stunden

besonderer Hinweis: festes Schuhwerk



Gasthaus **Beim Michel**

Eichholzer Weg 38

51519 Odenthal-Neschen

Das Restaurant ist geschlossen !

Legende

▷ = rechts

◁ = links

△ = geradeaus

S/G = Steigung/Gefälle

▲ = aufwärts

▼ = abwärts

Wm = Wegmarkierung

K = Kartenpunkt



Legende für Hundebesitzer

Restaurant

☺ = willkommen

☹ = verboten

💧 = Wasser

👉 = anleinen

✳ = Hofhunde

Beschreibung	R	m	S/G	Hunde	K
Startpunkt; Wanderparkplatz Eichholz , Parkplatz im Rücken – Blick auf Straße				☺👉	1
Links, entlang der asphaltierten Straße, leicht bergab, bis Linksabbiegung	◁	250	▼	👉	
Geradeaus, weiter der Straße folgen, leicht bergauf, bis Linksabbiegung mit Wegweiser „Große Dhünnstalsperre/Staudamm“ und Sitzbank	△	100	▲	👉	2
Links, asphaltierte Straße verlassen, Wm D8, zunächst steil bergab, dann bergauf dem Weg immer folgen bis zur T-Kreuzung (teilweise kann man rechts unten das Wasser der Talsperre sehen)	◁	1050	▼▲		
Rechts, bergab, bis zur Talsperre	▷	100	▼		3
Rechts, über die Staumauer (schöner Ausblick!), Wm □, hinter der Staumauer der asphaltierten Straße nach links bergauf folgen bis zur T-Kreuzung hinter	▷	925			
Links, der asphaltierten Straße bergab folgen, Wm E3/□ verlassen, (schöne Aussicht auf Talsperre und Oberodenthal) bis vor Klinikgelände	◁	250	▼	👉	
Links, der asphaltierten Straße weiter bergab folgen, bis Schlagbaum (links Haus)	◁	450	▼	👉	4
Geradeaus, an Schlagbaum vorbei, die asphaltierte Straße verlassen, bis Linksabbiegung (rechts Wegweiser: Fahrradknotenpunkt 46)	△	175			
Geradeaus, Richtung Odenthal/Maria in der Aue, links fließt die Dhünn, dem Weg folgen, durch einen steinernen Torbogen, bis Rechtsabbiegung hinter Sitzgruppe	△	500		💧	5
Geradeaus, weiter Richtung Altenberg, links fließt weiter die Dhünn, dem Weg folgen, Schranke passieren, vorbei an Haus auf rechter Seite bis T-Kreuzung	△	725		💧	6
Links, über Dhünnbrücke, links ist eine Schutzhütte, dem Weg immer folgen, Wm >, Dhünn fließt jetzt rechts, alle Abzweigungen ignorieren bis links ein eisernes Tor und Haus ist (In der Aue 1)	◁	525		✳	
Geradeaus, dem Weg folgen, Dhünn fließt rechts, Wm >/N/A1, dem Weg folgen bis an T-Kreuzung (rechts steinerner Torbogen/links Sitzbänke)	△	1450			7
Links, Richtung „Kürten/Bechen“, Wm A1, bis vor Schranke und links ein Fachwerkhaus „Aue 1“ steht	◁	50			
Geradeaus, Schranke passieren, bergauf, Wm A1/A8, bis Rechtsabbiegung in Kurve	△	400	▲		8

WanderRabe.de

Rund-Wanderung „Große Talsperrenblicke“ in Oberodenthal

Strecke vom Wander-Rabe Team

Legende

- ▷ = rechts
- ◁ = links
- △ = geradeaus

S/G = Steigung/Gefälle

- ▲ = aufwärts
- ▼ = abwärts

Wm = Wegmarkierung

K = Kartenpunkt

DasBergische

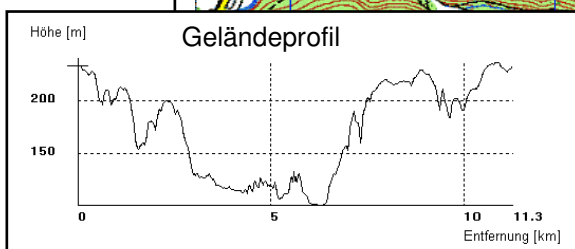
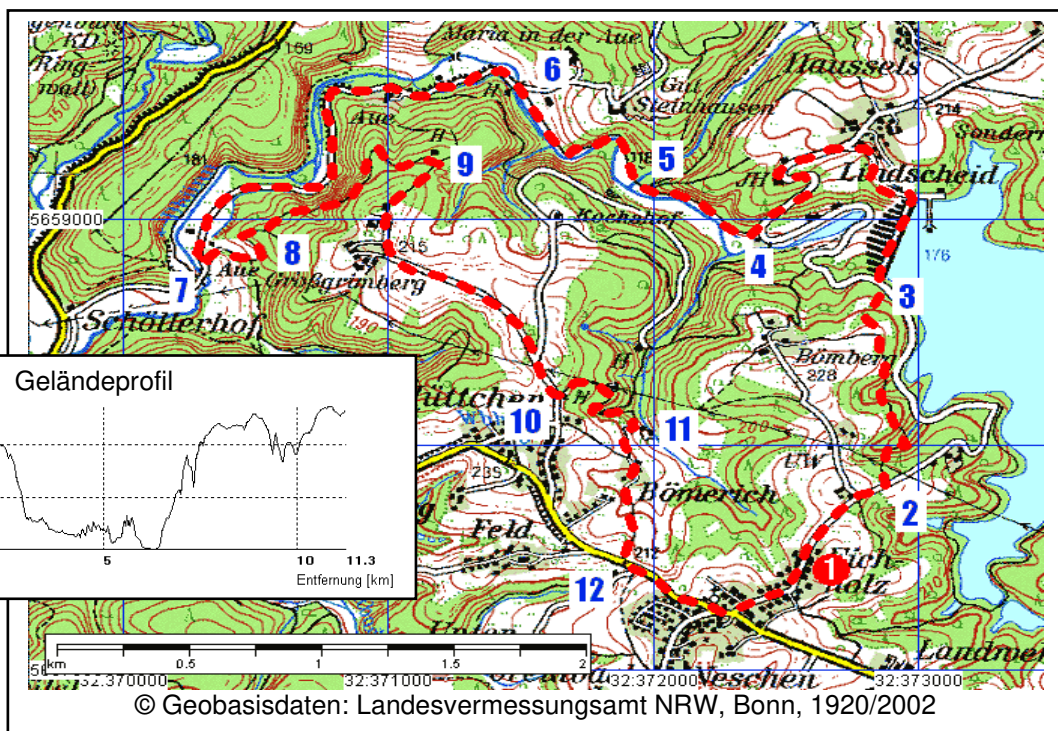
Legende für Hundebesitzer

Restaurant

- ☺ = willkommen
- ☹ = verboten
- = Wasser
- ☞ = anleinen
- * = Hofhunde

Beschreibung	R	m	S/G	Hunde	K
Geradeaus, Wm A8 verlassen, auf Wm A1, Schotterweg, weiter bergauf, bis zur T-Kreuzung und links eine Schutzhütte steht	△	975	▲		9
Rechts, Wm A1, dem Weg folgen, Schranke passieren, Weg wird asphaltierte Straße, vorbei an Forsthaus, der asphaltierten Straße folgen bis T-Kreuzung	▷	525			
Links, Wm A1, auf asphaltierter Straße, leicht bergauf, bis Linksabiegung Straße „Kochshof“	◁	725		☞	
Geradeaus, auf asphaltierter Straße, Wm A2/A1/A8, bis zur Linksabiegung vor Grillhütte	△	150	▲	☞	10
Links, auf Schotterweg, Schranke passieren, leicht bergab, Wm P/☼ (Mühlenweg), bis Linksabiegung	◁	350	▼		
Geradeaus, Wm P/☼ (Mühlenweg), bergab, dem Weg folgen, bis Linkskurve	△	540	▼		
Geradeaus/rechts, Achtung: den breiten Weg, Wm A1 verlassen, auf schmalen (Reit-)Weg bergab, bis T-Kreuzung	△	150	▼		
Rechts, bergauf, bis zur Gabelung hinter Drahtzaun mit Durchgang (links ist ein Haus zu sehen)	▷	25	▲		11
Rechts, bergauf, teilweise auf Serpentinauen, bis zur asphaltierten Straße (schöner Ausblick/Bömericher Mühle)	▷	250	▲		
Links, der Straße über Bauernhof folgen, bergab, (<i>Hinweis: sollte der Hofhund frei sein, und sie sind mit Hund unterwegs, bitten Sie darum, dass der Hund ggf. festgemacht wird!</i>) bis zur Gabelung	◁	225	▼	*	
Rechts, dem Weg bergauf folgen, bis zur Straße L310	▷	275	▲		12
Links, auf schmalen Weg unterhalb der Straße, leicht bergauf, vorbei an der Kirche in Neschen, bis zur Linksabiegung vor Gasthof	◁	500	▲	☞	
Links, in den „Eichholzer Weg“, Wm A2, der asphaltierten Straße folgen bis auf der linken Seite wieder der Wanderparkplatz erreicht ist	◁	500		☞	1

Diese Seite ist urheberrechtlich von D.T. Schwarte, Hallbergmoos geschützt. Für den Inhalt der Seite wird keine Gewähr und Haftung übernommen.








Rund-Wanderung „Große Talsperrenblicke“ in Oberodenthal

Strecke vom Wander-Rabe Team

Sehenswertes / Informatives

Diese Route bietet der Verein Landschaft und Geschichte als geführte Exkursion mit vielen Informationen zu den unten genannten, bebilderten Stichworten an. Anfragen an Manfred Link (02207) 1246 oder per eMail: LuGeV@web.de

<p>Siefen (kleines, wasserführendes Tal) Laubwald (jahreszeitabhängig mit schönen „Hexenringen“)</p>		<p>Bogen einer Pulvermühle</p>	
<p>Rastplatz Südende Staumauer, Aussichtspunkt Blick nach Osten</p>		<p>Grundriss einer Pulvermühle</p>	
<p>Auf der Staumauer, Aussichtspunkt Blick nach Westen: Loosenau und die Pulvermühlen im Dhünntal</p>		<p>Gasthaus Beim Michel</p> <p>Das Restaurant ist geschlossen !</p>	
<p>Maria in der Aue</p>	