

## Wanderung im Naturpark Rheinland Strecke vom Wander-Rabe-Team

### Anfahrt

#### Ausfahrt

- A553 (2) Brühl-Süd
- weiter auf  
L194/Phantasialandstraße  
(Richtung Weilerswist)
- links abbiegen auf „Am Birkhof“
- auf Parkplatz rechts abbiegen  
und wieder rechts zum Parkplatz  
des Restaurant Birkhof

#### Ausgangspunkt: Birkhof

Am Birkhof 1, 50321 Brühl

**Streckenlänge:** ca.9 Kilometer

**Wegzeit:** ca. 2,5 Stunden

**besonderer Hinweis:** Strecke Fahrrad und Kinderwagen tauglich, Hunde sind nicht im Restaurant, aber im Biergarten erlaubt und anzuleinen.

### Legende

▷ = rechts

◁ = links

△ = geradeaus

**S/G** = Steigung/Gefälle

▲ = aufwärts

▼ = abwärts

**Wm** = Wegmarkierung

**K** = Kartenpunkt



**brühl-Info**

### Legende für Hundebesitzer

#### Restaurant

☺ = willkommen

☹ = verboten

💧 = Wasser

🐾 = anleinen

🌿 = Hofhunde

Beschreibung	R	ca. m	S/G	Hunde	K
Parkplatz Birkhof, Blick Richtung Straße (im Rücken das Tor des Birkhofes), links vor uns liegen die Parkplätze des Restaurant, Biergarten Birkhof				☺🐾💧	1
Geradeaus, Richtung Straße, bis T-Kreuzung (rechts steht das Schild „Birkhof“)	△	100		👉	
Rechts, auf asphaltierter Straße bis vor Leitplanke (rechts steht die Birkhof-Kapelle)	▷	175		👉	2
Rechts, vor Leitplanke, Wm „Villegweg“, A9/10, 75, bis T-Kreuzung (geradeaus ist ein See zu sehen)	▷	50		👉	3
Rechts, an T-Kreuzung, leicht bergab, Wm A9/10, bis Kreuzung	▷	250	▼	👉	
Geradeaus, dem Weg folgen (Vliesweg/Klüttenweg) bis T-Kreuzung	△	600		👉	
Links, an T-Kreuzung (weiter der Beschilderung „Villegweg“ folgen), Wm A9/11, bis Rechtsabbiegung (rechts steht eine Bank/Stein mit Beschriftung „Klüttenweg“)	◁	300		👉	4
Rechts, in den Klüttenweg, dem Weg immer geradeaus folgen (auf Meter-Angabe achten!!) bis zur Kreuzung (rechts steht eine Bank)	▷	850		👉	5
Geradeaus, an Kreuzung dem Weg folgen bis zur Kreuzung an der rechts eine Hütte steht	△	725		👉	
Rechts, (Villegweg jetzt verlassen) in den Weg an der Hütte vorbei, diesem Weg immer geradeaus folgen (Meter-Angabe beachten!) bis Schonung und Kreuzung	▷	1275		👉	6
Rechts, an Kreuzung (links liegt wieder eine Schonung) in den Wald, bis zur Links-Abbiegung/Linkskurve	▷	350		👉	7
Geradeaus, in der Linksabbiegung (wir verlassen den breiten Weg) auf einen zunächst schmalen Waldweg bis Gabelung	△	200		👉	
Rechts, an Gabelung, leicht bergauf bis T-Kreuzung	▷	200	▲	👉	
Links, an T-Kreuzung, leicht bergab, bis 6er-Kreuzung mit Schutzhütte	◁	325	▼	👉	8
Rechts, (von dem Weg aus dem wir gekommen sind den 2. Weg rechts) auf den Hauptweg (auf rechter Seite Reitweg), Wm A11, leicht bergauf, bis Rechtsabbiegung	▷	625		👉	9

## Wanderung im Naturpark Rheinland Strecke vom Wander-Rabe-Team

### Legende

- ▷ = rechts
- ◁ = links
- △ = geradeaus
- S/G** = Steigung/Gefälle
- ▲ = aufwärts
- ▼ = abwärts
- Wm** = Wegmarkierung
- K** = Kartenpunkt





### Legende für Hundebesitzer

- Restaurant**
- ☺ = willkommen
- ☹ = verboten
- 💧 = Wasser
- 🐾 = anleinen
- \* = Hofhunde

Beschreibung	R	ca. m	S/G	Hunde	K
Rechts, an Abbiegung, Wm A11 verlassen, auf Wm A10, bis zur Gabelung mit Hütte	▷	925		👆	10
Links, vor Hütte, Wm A10, bis T-Kreuzung	◁	600		👆	11
Links, an T-Kreuzung, Wm A10 verlassen, bis Gabelung	◁	175		👆	12
Rechts, an Gabelung, wieder Wm A10, (Reitweg überqueren) dem Weg folgen bis zur asphaltierten Straße	▷	575		👆	13
Rechts, auf asphaltierter Straße, entlang den Wanderparkplatzes, bis zur Rechtsabbiegung mit Hinweisschild „Birkhof“	▷	140		👆	2
Rechts, auf Straße zurück zum Ausgangspunkt „Parkplatz Birkhof“	▷			☺👆💧	1

Diese Seite ist urheberrechtlich von D.T. Schwarte, Hallbergmoos geschützt. Für den Inhalt der Seite wird keine Gewähr und Haftung übernommen.



Wanderung im Naturpark Rheinland Strecke vom Wander-Rabe-Team

## Sehenswertes / Informatives

### Die Birkhof-Kapelle und Ihre Legende

Textauszüge von Norbert Zerlett (Brühler Heimatblätter 1/1977)



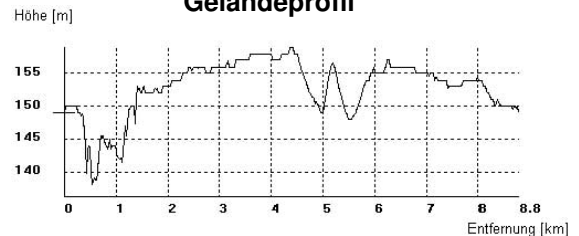
Die Legende: ein Förster fand an einer Weißbuche ein Muttergottesbildchen. Er trug es nach Hause. Am nächsten Morgen war es wieder verschwunden. Er fand das Bildchen an gleicher Stelle wieder. Als sich der Vorgang dreimal wiederholte, riet der Pastor an dieser Stelle ein Kapellchen zu bauen. Seit dem wird das Flurstück „Am Muttergottes-Bildchen“ genannt. Zu dem Kapellchen kamen und kommen die Menschen aus den

umliegenden Orten zum Beten. Als 1862 der Birkhof errichtet wurde, baute man eine Steinkapelle und das Muttergottesbildchen wurde übertragen. Es hieß jetzt das „Moddejoddeskapellche“.

Bei dem Abbau der Braunkohle für die Grube Bergegeist und die Grube Luretia war das Kapellchen hinderlich und es wurde 1912 durch die jetzige Kapelle ersetzt. Das Muttergottesbildchen war anfänglich über dem Altar und später außen über dem Portal angebracht, wo es von frevelhaften Händen entfernt wurde.

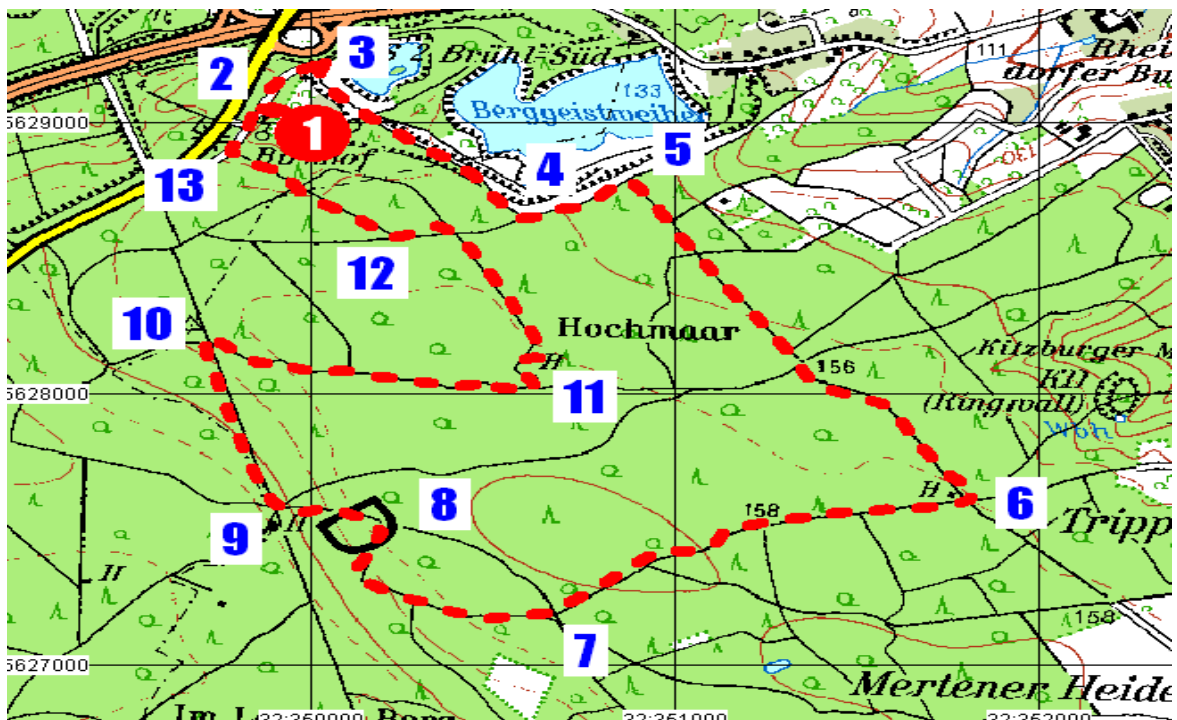
Die „Gottesmutter vom Birkhof“, die schmerzhaftige Mutter, stammt von dem Bildhauer Wilhelm Thophinke (1892 – 1962)

### Geländeprofil



### GPS-Daten

UTM	WGS84	Höhe=m	Karte
Zone 32 N, Ost 350006, Nord 5628954		149	K 1
Zone 32 N, Ost 349871, Nord 5629059		150	K 2
Zone 32 N, Ost 350056, Nord 5629234		135	K 3
Zone 32 N, Ost 350581, Nord 5628649		150	K 4
Zone 32 N, Ost 350876, Nord 5628789		152	K 5
Zone 32 N, Ost 351805, Nord 5627604		157	K 6
Zone 32 N, Ost 350671, Nord 5627189		159	K 7
Zone 32 N, Ost 350136, Nord 5627309		149	K 7b
Zone 32 N, Ost 350196, Nord 5627534		157	K 8
Zone 32 N, Ost 349901, Nord 5627579		148	K 9
Zone 32 N, Ost 349721, Nord 5628179		155	K 10
Zone 32 N, Ost 350626, Nord 5628024		155	K 11
Zone 32 N, Ost 350396, Nord 5628589		154	K 11b
Zone 32 N, Ost 350236, Nord 5628569		153	K 12
Zone 32 N, Ost 349786, Nord 5628889		150	K 13
Zone 32 N, Ost 349871, Nord 5629059		150	K 2
Zone 32 N, Ost 350006, Nord 5628954		149	K 1



© Geobasisdaten: Landesvermessungsamt NRW, Bonn, 1920/2002